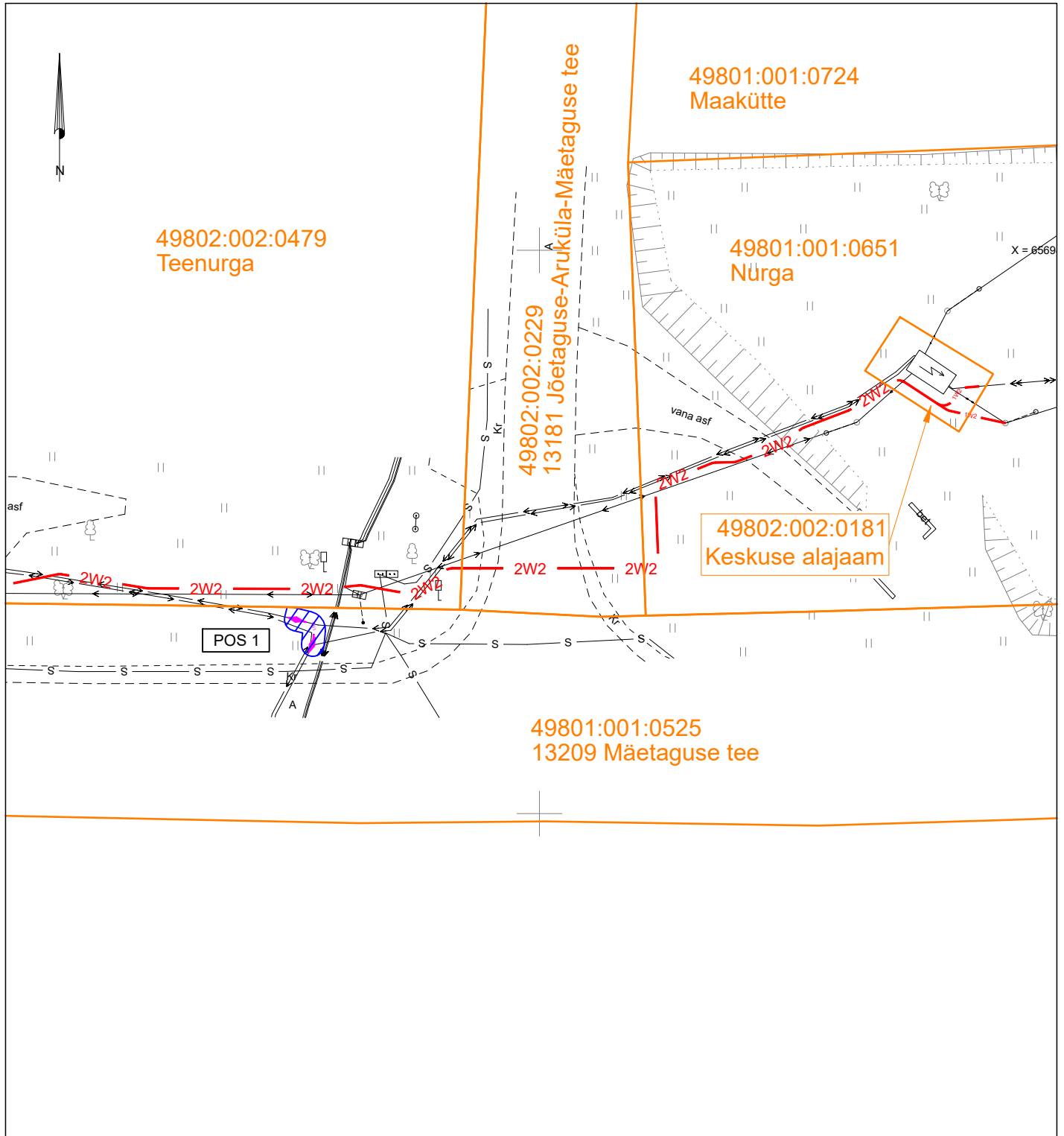





Isikliku kasutusõiguse seadmise plaan

Jrk. nr.	IKÕ ala pos nr. plaanil.	Kinnistu reg. nr.	Katastriüksuse nimi, tunnus ja sihtotstarve.	Asukoht riigitee (nr. ja nimi) suhtes (lõigu algus ja lõpp km).	Ala pindala ruutmeetrites m².
1	POS 1	7971050	13209 Mäetaguse tee (49801:001:0525) Transpordimaa 100%	13209 Mäetaguse tee paralleelkulgemine 2,21 - 2,22 km	10 m²



- - Katastriüksuse piir
 - IKÕ seadmise ala
 - Projekteeritud madalpinge maakaabel kaitsetorus (esimene nr näitab kaablite arvu)
 - Projekteeritud madalpinge maakaabelliini jätkumuhv

Projekti nimi / aadress:	Paemetsa kinnistu peakaitsme nimivoolu suurendamine Mäetaguse alevik, Alutaguse vald, Ida-Viru maakond.	Kuupäev: 02.04.2025
		Töö nr: 24-235
Koostaja:	Harri Laks; 53 835 935; Harri@stromtec.ee	Mõõtkava: M1:500/A4